

ÉTUDE HYDRAULIQUE DE L'AMÉNAGEMENT
DU SITE LE BLOC À CONFLANS-ST HONORINE

TRACÉ RÉSEAU D'ASSAINISSEMENT

Servicad Ingénieurs Conseils - Agence Paris IDF - 10 Quai Léon Blum - 92150 SURESNES
Tél : 01.41.44.06.11 - Fax : 01.41.44.06.10 - paris.idf@servicad.fr

N°Plan 03

DIAG/EPR AVP PRO ACT EXE/VISA LSE PA

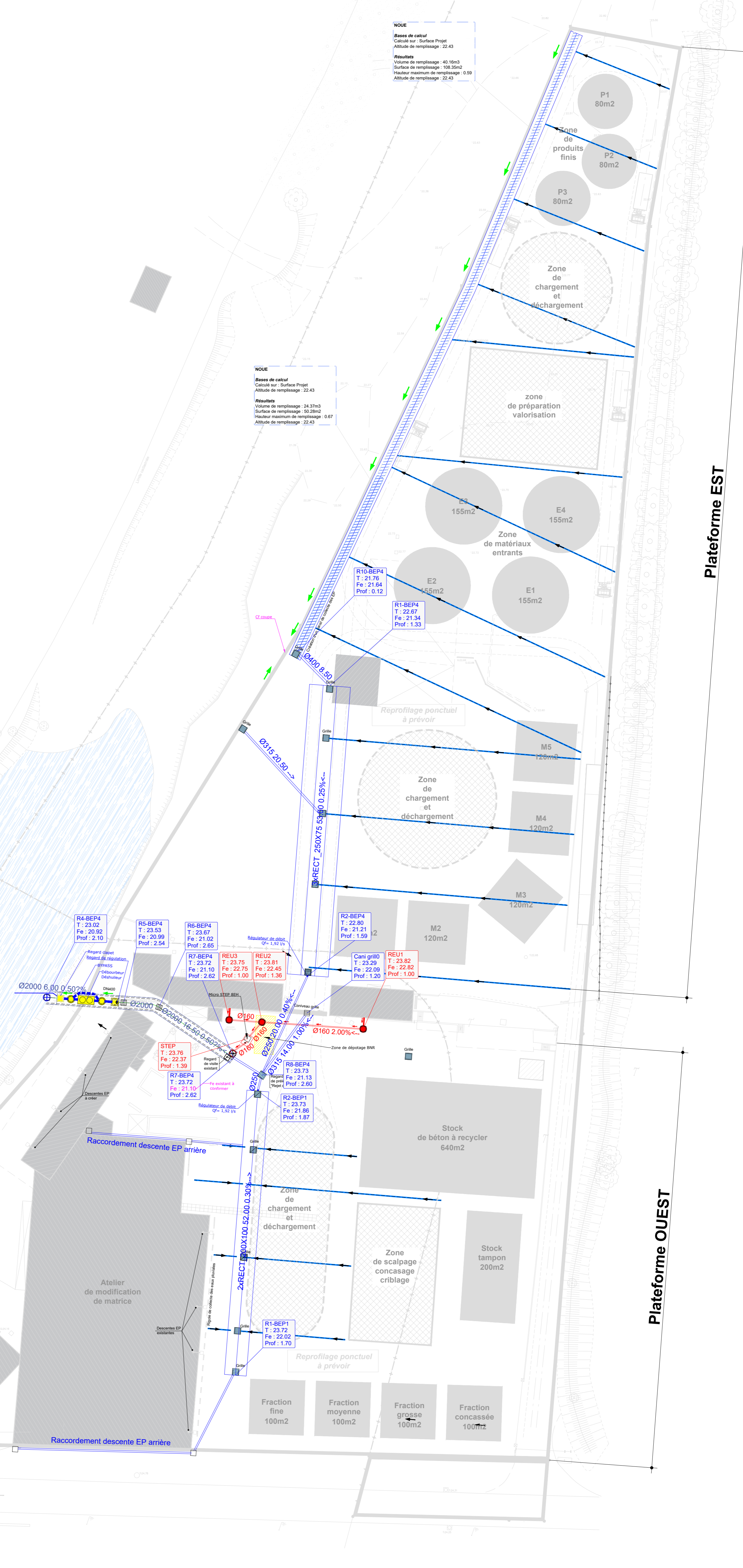
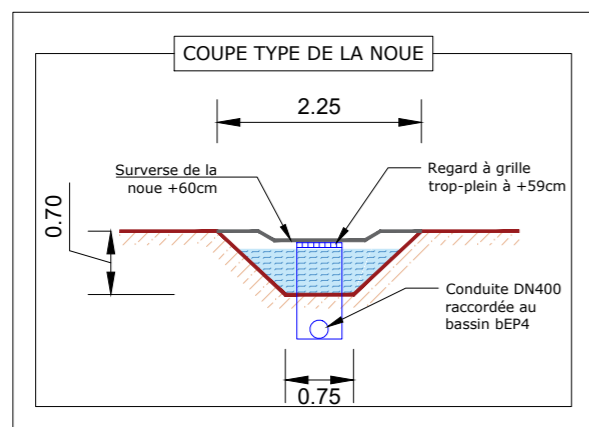
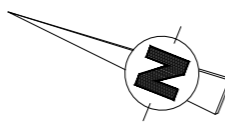


Echelle : 1/250

Indice	Modification(s)	Date	Etabli par	Validé par
A	Première édition	30/04/2021	HH	BM
C	Modification selon les demandes de Mr LABILLE du 17/05/2021	28/05/2021	HH	BM
D	Modifications suite au mail du 04/06/21	07/06/2021	CD	BM

LEGENDE

- Réseau EP collecte de voirie / plateforme et sens d'écoulement
- Réseau EP collecte de toiture et sens d'écoulement
- Réseau EU et sens d'écoulement
- Circulation véhicule Entrée } Emprise circulation
- Circulation véhicule Sortie }
- Pente et sens d'écoulement voirie
- Point de rejet en Seine
- Point de prélèvement



Plateforme EST

Plateforme OUEST